



阿古地区

RUN
折返し地点

鉄砲場交差点

阿古体育館

二島交差点

FINISH

RUN
START

BIKE
START

阿古船客待合所

トランジション

SWIM
START

阿古漁港

ヤマヨ
交差点

TRIATHLON
MIYAKEJIMA2013

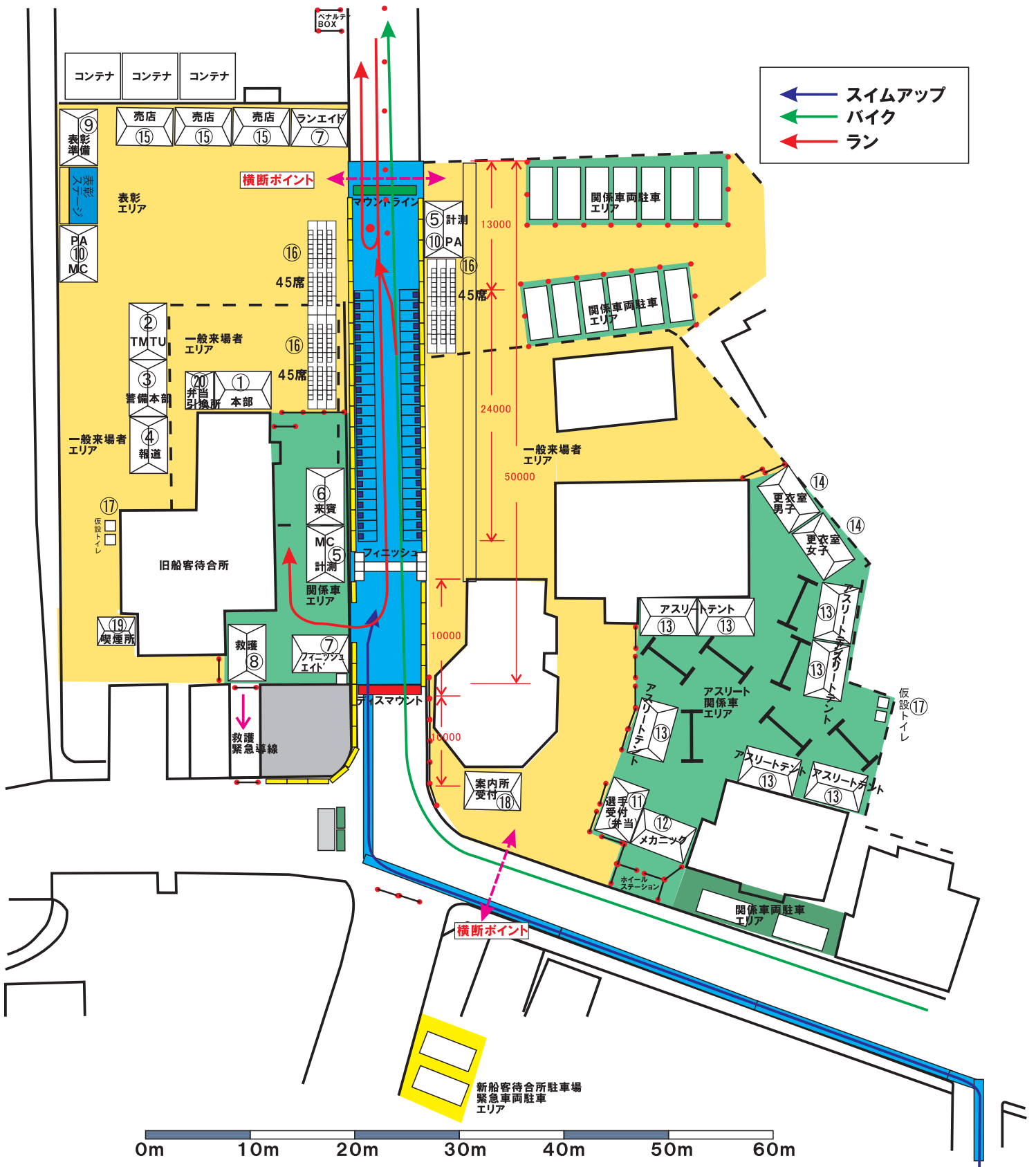


スィム
●1.5km (2周回)

バイク
●36.8km (8周回)
※最大高低差48m
獲得標高608m

ラン
●10km (3周回)

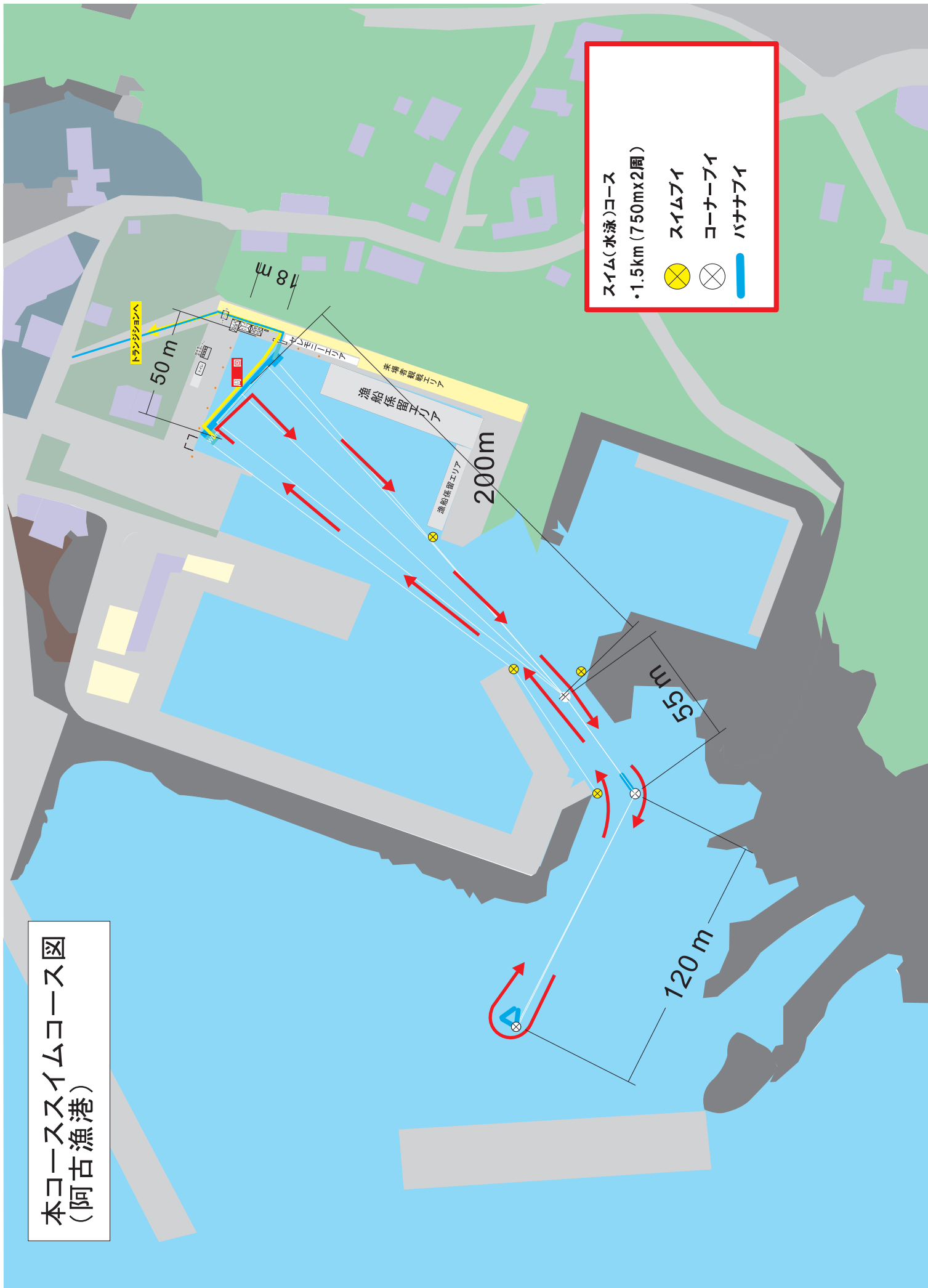
ベニュー図面(阿古本コース、トランジション/フィニッシュ付近)



施設一覧

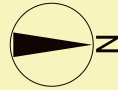
① 大会本部	⑥ 来賓	⑪ 案内所受付	⑬ アスリート関係車エリア
② TMTU	⑦ エイドステーション	⑫ メカニック	⑭ 更衣室
③ 警備本部	⑧ 救護	⑬ アスリートテント	⑮ 売店
④ 報道	⑨ 表彰	⑭ 更衣室	⑯ 喫煙所
⑤ 計測	⑩ PA(音響)	⑮ 売店	⑰ 仮設トイレ
			⑱ 喫煙所
			⑳ 弁当引換所

本コーススイムコース図
(阿古漁港)



スイム(水泳)コース
・1.5km (750mx2周)

- ⊗ スイムブイ
- ⊗ コーナーブイ
- バナナブイ



神着地区

TRIATHLON MIYAKEJIMA2013



-  **スイム**
 ●0.75km (2周回)
-  **バイク**
 ●20km (3周回)
 ※最大高低差72m
 獲得標高304m
-  **ラン**
 ●5km (4周回)

バイク
折返し地点

赤場曉橋

美茂井バス停

RUN START
& 折返し地点

FINISH

BIKE
START

湯の浜漁港

SWIM
START

SWIM
折返し地点

RUN
折返し地点

トランジション2

トランジション1

トランジション
FINISH

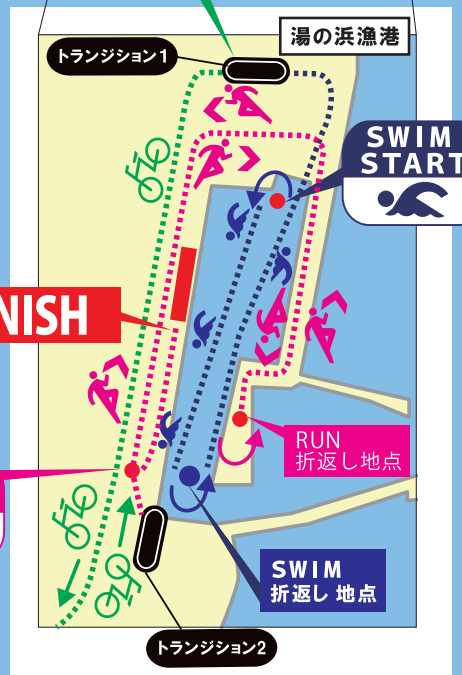
SWIM
START

湯の浜漁港

SWIM
折返し地点

RUN
START

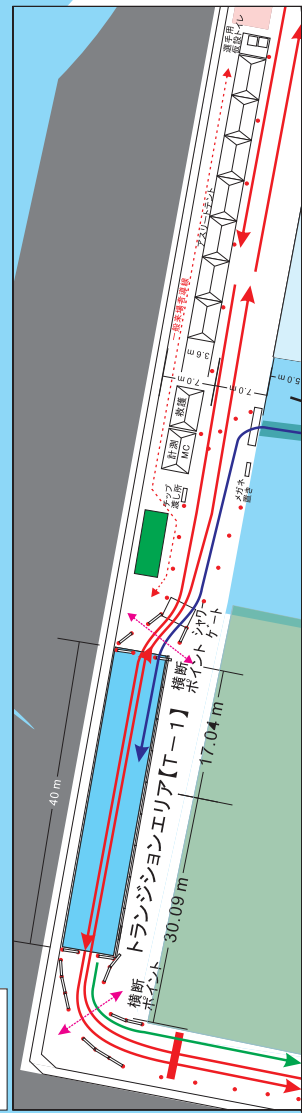
バイク周回
折返し地点



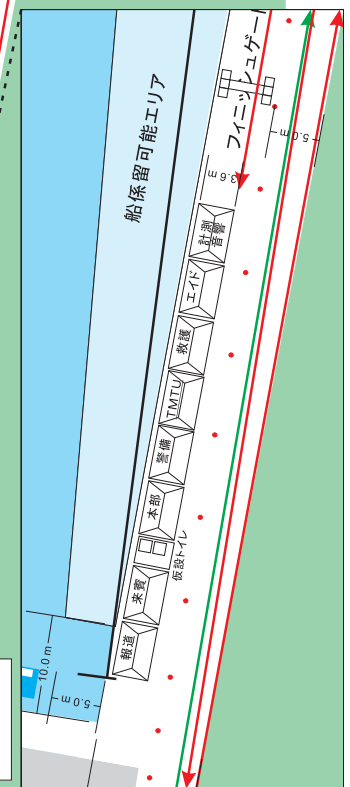
代替スィムコース図
(湯の浜漁港)

- 代替スィムコース
(湯の浜漁港)
・0.7km(375m×2周)
- バナナブイ×3
 - ⊗ コーナーブイ×1
 - ⊗ 三角ブイ×3

拡大図



拡大図



拡大図

